







位直圖
LOCATION PLAN

- 圖例** **LEGEND :**

	方案界線 BOUNDARY OF THE SCHEME
	地段界線 LOT BOUNDARY
	參線 REFERENCE LINE
	建議將予收回的土地 LAND PROPOSED TO BE RESUMED
	建議將予收回的土地(只包括指定水平) LAND PROPOSED TO BE RESUMED (SPECIFIED STRATA LEVEL ONLY)
	參線標記 REFERENCE LINE MARK
S.D.	測量約份 SURVEY DISTRICT
NKIL	新九龍內地段 NEW KOWLOON INLAND LOT
MTRL	地下鐵路地段 MASS TRANSIT RAILWAY LOT
RP	餘段 REMAINING PORTION
S.	分段 SECTION
(P)	部分 PORTION

一般說明 GENERAL NOTES:

1. 有關一般說明參閱圖號 SGMTS-EK-G01。
FOR GENERAL NOTES, REFER TO DRAWING NO. SGMTS-EK-G01.
2. 有關收回土地參閱圖號SGMTS-EK-L09內的一覽表。
FOR RESUMED LAND, REFER TO SCHEDULES AT
DRAWING NO. SGMTS-EK-L09.
3. 沿參線的切面立視圖顯示的正/負水平基準均為約數。
THE +/m PDs SHOWN IN THE SECTIONAL ELEVATION ALONG
REFERENCE LINE ARE APPROXIMATE.

修改	日期	繪圖	核對	負責	說 明

SIGNED
溫健雄 WAN KIN HUNG
路政署
鐵路拓展處副處長 (2)
GOVERNMENT ENGINEER /
RAILWAY DEVELOPMENT (2)
HIGHWAYS DEPARTMENT

獲准發出
APPROVED FOR ISSUE

03 JUN 2025

圖則名稱 DRAWING TITLE
鐵路條例(第519章)
東九龍智慧綠色集體運輸系統
收回土地圖則 9頁的第1頁

RAILWAYS ORDINANCE (CHAPTER 519)
SMART AND GREEN MASS TRANSIT SYSTEM
IN EAST KOWLOON
LAND RESUMPTION PLANS SHEET 1 OF 9

圖號 DRAWING NO.	比例 SCALE
SGMTS-EK-L01	1:1000 (A) 或如圖示 OR

